

Stockholms kommuns allmänna lokala trafikföreskrifter

Innehåll

Stockholms kommuns allmänna lokala trafikföreskrifter.....	1
1 § Lokala trafikföreskrifters giltighet.....	2
2 § Definition inre trafikområde	2
3 § Tätbebyggt område	2
4 § Villkor för parkering	3
7 § Förbud mot att stanna eller parkera fordon.....	4
8 § Förbud mot fordonstrafik	4
9 § Förbud mot trafik med lastbil	9
10 § Begränsad fordonslängd	9
11 § Särskilt om fordon registrerat som buss.....	10
12 § Miljözon klass 1.....	10
14 § Taxor	11
16 § Färdvägsförteckning A	12
17 § Färdvägsförteckning B	21
18 § Bärighetsklass 1.....	22

Trafikkontoret Tillstånd

Fleminggatan 4
Box 8311
104 20 Stockholm Växel 08-
508 27 200
trafikkontoret@stockholm.se
Org nr 212000-0142
start.stockholm

1 § Lokala trafikföreskrifters giltighet

Lokala trafikföreskrifter gäller vägar, torg, parker och andra allmänna platser som inte är enskilda om inte annat särskilt anges. Har markägare eller den som i markägares ställe, med stöd av lagen (1984:318) om kontrollavgift vid olovlig parkering, meddelat förbud mot parkering eller uppställt villkor för parkering och detta har utmärkts på sätt som anges i samma lag, gäller den regleringen före lokal trafikföreskrift.

2 § Definition inre trafikområde

Inre trafikområdet (markerat på kartan) innefattar nedanstående vägar och området som ligger innanför den gräns som bildas av Kaknäsvägens förlängning vid Lilla Värtan – Kaknäsvägen – Lindarängsvägen – Tegeluddsvägen – Lidingövägen – Valhallavägen – Cedersdalsgatan – Sveavägen – Norra Stationsgatan – kommungränsen till Karlbergssjön – en linje i vattnet norr och väster om Kungsholmen, väster om Lilla Essingen, söder om Södermalm, söder och öster om Djurgården samt öster om Ladugårdsgärde till utgångspunkten.



3 § Tättbebyggt område

Stockholms kommun ska vara tättbebyggt område med undantag av Väg E18 mellan kommungränserna mot Järfälla och Sollentuna inklusive på- och avfartsvägar

Roslagsvägen (väg E18/E20) mellan kommungränsen mot Solna och Roslagstull inklusive på- och avfartsvägar Tyresövägen (väg 229) mellan Nynäsvägen (väg 73) och kommungränsen mot Nacka inklusive på- och avfartsvägar Gudöbroleden (väg

Trafikkontoret
Tillstånd

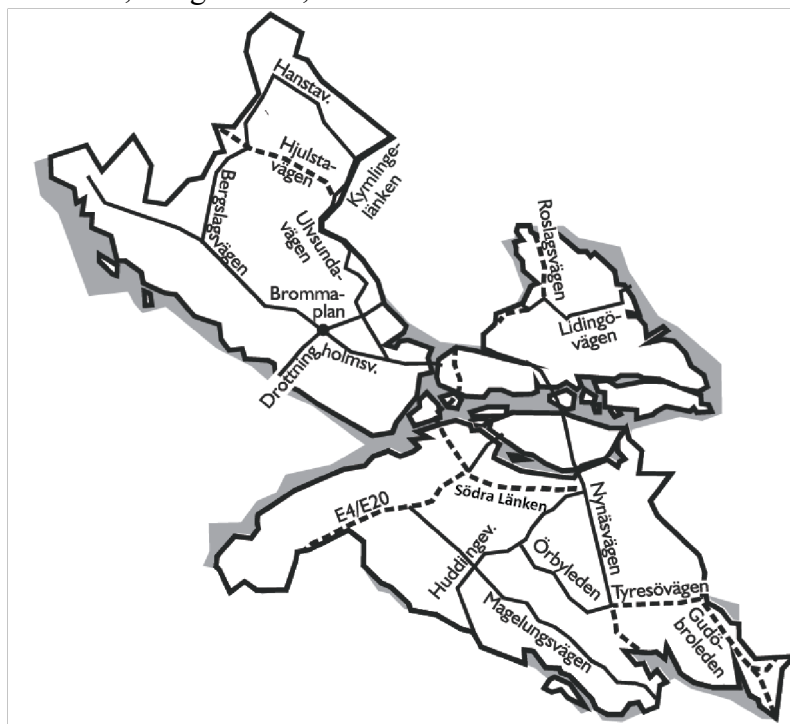
Fleminggatan 4
Box 8311
104 20 Stockholm Växel 08-
508 27 200
trafikkontoret@stockholm.se
Org nr 212000-0142
start.stockholm

260) mellan Tyresövägen (väg 229) och kommungränsen mot Tyresö

Nynäsvägen (väg 73) mellan trafikplats Gubbängen och kommungränsen mot Huddinge inklusive på och avfartsvägar Södertäljevägen/Essingeleden/Norra Länken/Uppsalavägen (väg E4/E20) mellan kommungränserna mot Solna och Huddinge inklusive på- och avfartsvägar

Norra Länken (väg E20) mellan väg E4 och trafikplats Värtan inklusive på- och avfartsvägar samt Roslagstunneln, Galaxtunneln, Planettunneln, Albanotunneln, Soltunneln och Komettunneln Lidingövägen/Lidingöbron/Hjorthagsvägen (väg 277) mellan trafikplats Värtan och kommungränsen mot Lidingö inklusive på- och avfartsvägar

Södra länken (väg 75) mellan väg E4 och kommungränsen mot Nacka inklusive på- och avfartsvägar samt Bagartunneln, Björktunneln, Bronstunneln, Guldtunneln, Hammarbytunneln, Koppartunneln, Murartunneln, Målargatunneln, Silvertunneln, Skeppartunneln, Skräddartunneln, Sotartunneln, Sågtunneln, Talltunneln, Tångtunneln, Yxtunneln och Årstatunneln



4 § Villkor för parkering

Villkor och anvisningar för parkering som meddelas här eller på platsen skall följas. Om villkor och anvisningar inte följs får fordonet inte parkeras.

Trafikkontoret
Tillstånd

Fleminggatan 4
Box 8311
104 20 Stockholm Växel 08-
508 27 200
trafikkontoret@stockholm.se
Org nr 212000-0142
start.stockholm

Erhållen parkeringsbiljett gäller för parkering under parkeringsbiljettens giltighetstid på alla platser med samma eller lägre taxa.

Om parkeringsskiva föreskrivs får endast en parkeringsskiva användas vid varje parkeringstillfälle och parkeringsskivans inställning får inte ändras under pågående parkering.

7 § Förbud mot att stanna eller parkera fordon

Fordon med en bruttovikt som överstiger 3,5 ton får inte parkeras på väg inom Stockholms kommun mellan klockan 22 och 06.

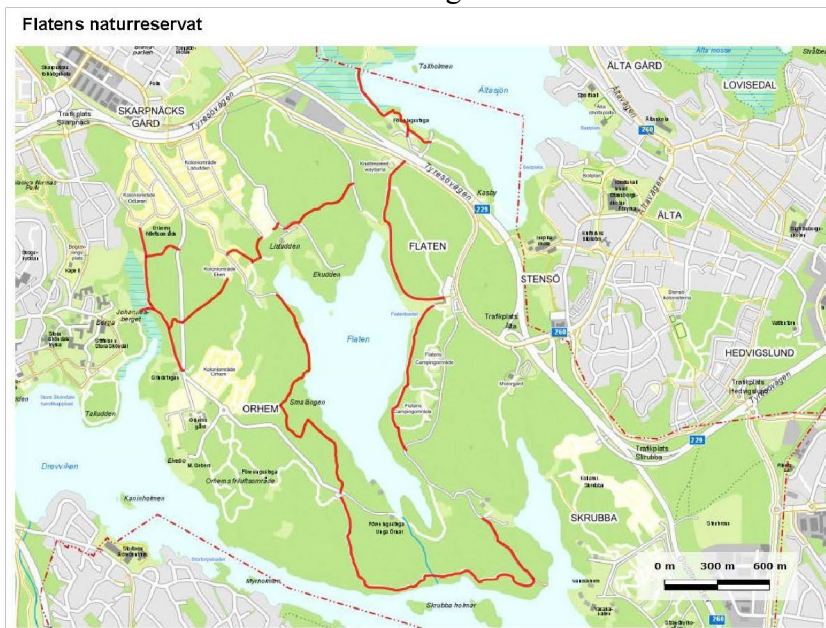
Frikopplat släpfordon med en längd som överstiger 3 meter får inte parkeras på väg inom Stockholms kommun mellan klockan 22 och 06.

Utan hinder av lokal trafikföreskrift om förbud mot att stanna eller parkera fordon får fordon i linjetrafik stannas för på- eller avstigning vid hållplats.

8 § Förbud mot fordonstrafik

I terräng är all fordonstrafik förbjuden om inte annat anges genom lokal trafikföreskrift eller vägmärke.

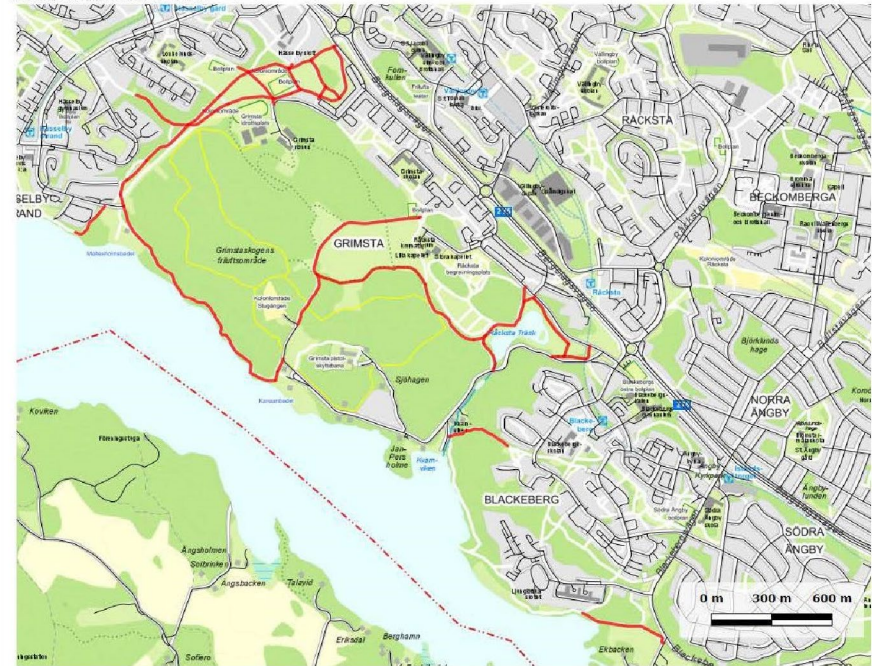
Förbudet gäller inte cykel på de sträckor som anges i kartorna eller är utmärkta i de reservat som framgår nedan.



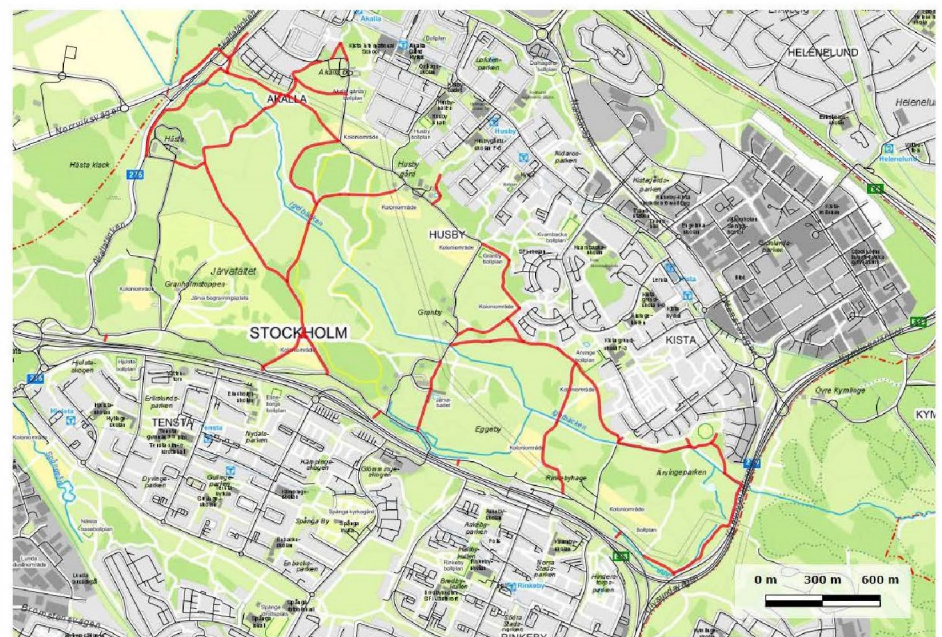
Trafikkontoret
Tillstånd

Fleminggatan 4
Box 8311
104 20 Stockholm Växel 08-
508 27 200
trafikkontoret@stockholm.se
Org nr 212000-0142
start.stockholm

Grimsta naturreservat



Igelbäckens kulturreservat



Trafikkontoret
Tillstånd

Fleminggatan 4
Box 8311
104 20 Stockholm Växel 08-
508 27 200
trafikkontoret@stockholm.se
Org nr 212000-0142
start.stockholm

Judarskogens naturreservat



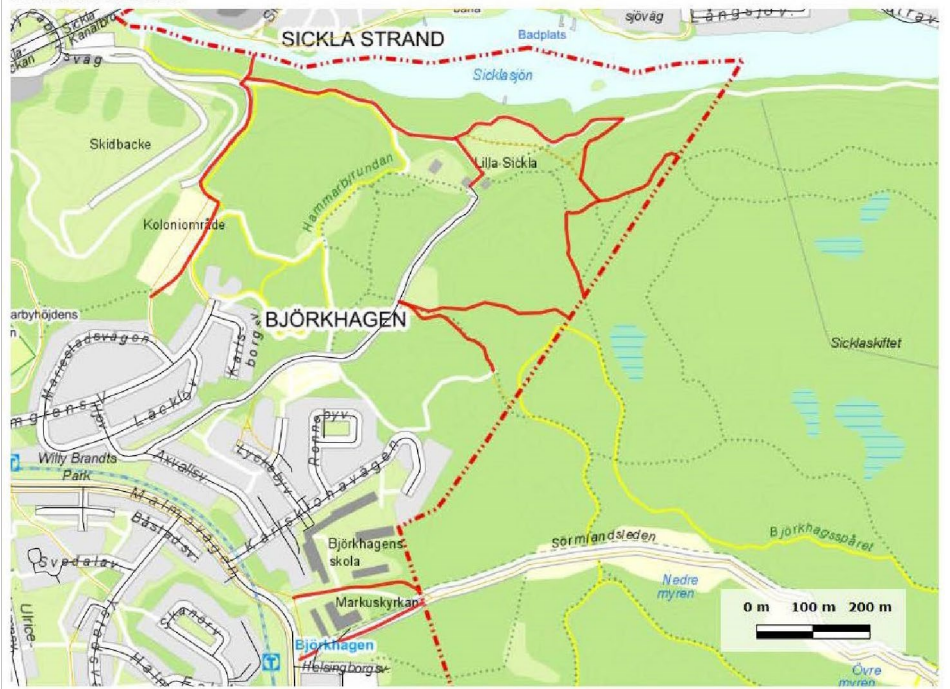
Kyrksjölötens naturreservat



Trafikkontoret
Tillstånd

Fleminggatan 4
Box 8311
104 20 Stockholm Växel 08-
508 27 200
traffikkontoret@stockholm.se
Org nr 212000-0142
start.stockholm

Nackareservatet



Nackareservatet



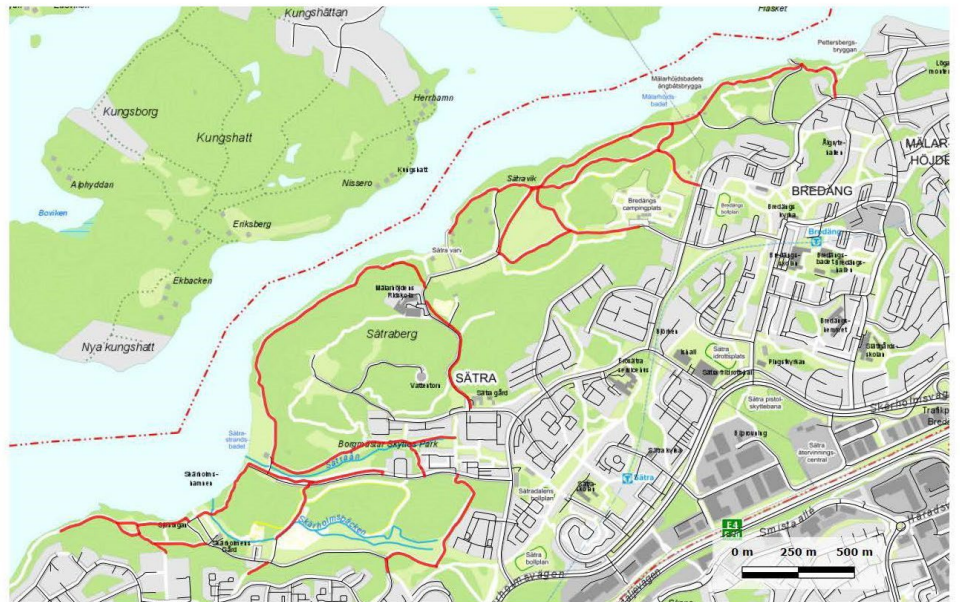
Trafikkontoret
Tillstånd

Fleminggatan 4
Box 8311
104 20 Stockholm Växel 08-
508 27 200
trafikkontoret@stockholm.se
Org nr 212000-0142
start.stockholm

Rågsveds naturreservat

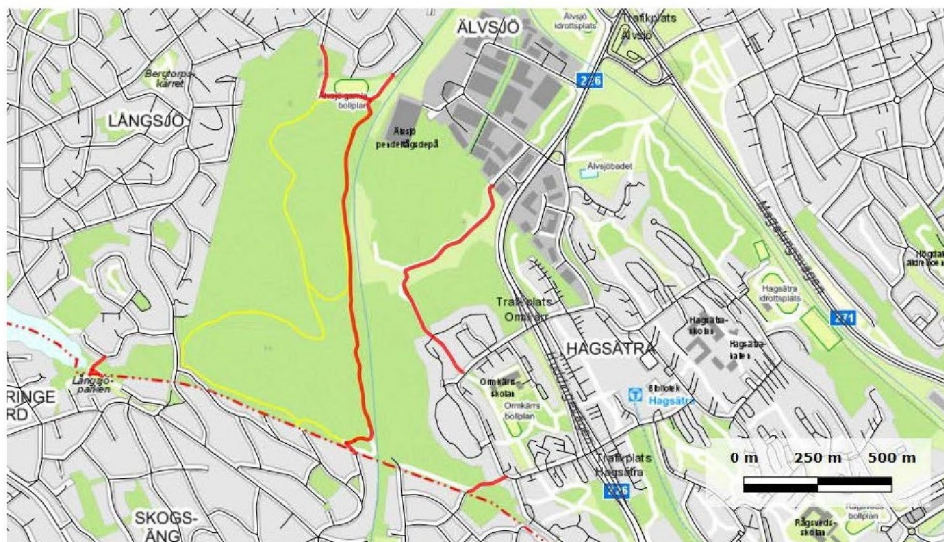


Sätorskogens naturreservat



Trafikkontoret
Tillstånd

Fleminggatan 4
Box 8311
104 20 Stockholm Växel 08-
508 27 200
trafikkontoret@stockholm.se
Org nr 212000-0142
start.stockholm

Årstaskogen och Årsta holmars naturreservat**Älvsjöskogens naturreservat****9 § Förbud mot trafik med lastbil**

Lastbil med en bruttovikt som överstiger 3,5 ton får inte köras på väg inom Stockholms kommun mellan klockan 22 och 6. Förbudet gäller inte väg som är förtecknad i 16 §

Färdvägsförteckning A samt utryckningsfordon och fordon som används vid bärgningsarbete, renhållningsarbete, postbefordran och tidningstransporter.

10 § Begränsad fordonslängd

Motordrivet fordon eller fordonståg vars sammanlagda längd, lasten inräknad, överstiger 12 meter får inte köras på väg inom

Trafikkontoret
Tillstånd

Fleminggatan 4
Box 8311
104 20 Stockholm Växel 08-
508 27 200
traffikkontoret@stockholm.se
Org nr 212000-0142
start.stockholm

Stockholms kommun. Förbudet gäller inte väg som är förtecknad i 16 § Färdvägsförteckning A.

Med avvikelse från första stycket får vid tanktransporter av petroleumprodukter, fordonståg bestående av lastbil jämte en tillkopplad enaxlad släpvagn med en sammanlagd längd av högst 15 meter köras utom inre trafikområdet. Medgivandet gäller inte påhängsvagn.

Med avvikelse från första stycket får brandförsvaret köra fordonståg bestående av lastbil jämte tillkopplad släpvagn med en sammanlagd längd av högst 15 meter.

Med avvikelse från första stycket får bärgningsfordon som används i bärgningsarbete köras från bärgningsplats och kortast möjliga färdväg till väg som är förtecknad i 16 § Färdvägsförteckning A.

11 § Särskilt om fordon registrerat som buss

Med avvikelse från 10 § första stycket får fordon som är registrerat som buss köras på väg som är förtecknad i 17 § Färdvägsförteckning B.

Med avvikelse från 10 § första stycket får fordon som är registrerat som buss på bakstammen ha en bagagebox med högst 40 centimeters djup.

Med avvikelse från 10 § första stycket får fordon som är registrerat som buss köras på väg om bussens längd inklusive bagagebox inte överstiger 13,99 meter. Medgivandet gäller buss som är utrustad med styrbar bakre axel i en boggi.

Buss i linjetrafik med drivaxeltryck på högst 11,5 ton (BK1) får färdas utefter SL:s ordinarie linjesträckning på de färdvägar som har bärighetsklass2 (BK2).

Med avvikelse från 10 § första stycket får fordon som är registrerat som buss och som är 2-axliga köras på väg om bussens längd inte överstiger 12,99 meter.

12 § Miljözon klass 1

Det inre trafikområdet ska vara miljözon klass 1 med undantag för Klarastrandskopplet, Kungsbrokopplet, Kungsbron mellan Kungsbrokopplet och Terminalslingan, Riddarfjärdsavfarten, Riddarfjärdspåfarten, Södra Järngraven, Terminalslingan, Centralbron, Söderleden, Johanneshovsbron, Söderledstunneln, Stadsgårdsleden, Lidingövägen, Tegeluddsvägen, Cedersdalsgatan,

Trafikkontoret
Tillstånd

Fleminggatan 4
Box 8311
104 20 Stockholm Växel 08-
508 27 200
trafikkontoret@stockholm.se
Org nr 212000-0142
start.stockholm

Norra Stationsgatan, Sveavägen mellan Norrtull och Cedersdalsgatan, Klarastrandsleden – huvudkörbana, Drottningholmsvägen – huvudkörbana väster om Lindhagensgatan samt Folkungagatan mellan Londonviadukten och Danvikstull.

Speciella regler för miljözonen: Valhallavägen mellan Roslagsvägen och Lidingövägen undantas när Norra länken är avstängd. Långholmsgatan, Västerbron, Västerbroplan, Rålambsvägen mellan Västerbroplan och Gjörwellsgatan, Gjörwellsgatan, Rålambshovsleden mellan Gjörwellsgatan och Lindhagensgatan, Lindhagensgatan och Kellgrensgatan mellan Essingeleden och Lindhagensgatan undantas när Essingeleden är avstängd.

14 § Taxor

Taxa 1 = vardagar utom vardag före sön- och helgdag, vardag före sön- och helgdag och sön- och helgdag, 50 kr/tim.

Taxa 2 = vardagar utom vardag före sön- och helgdag klockan 07.00 - 21.00, vardag före sön- och helgdag klockan 9.00 - 19.00 och sön- och helgdag klockan 9.00 - 19.00, 26 kr/tim. Övrig tid 15 kr/tim.

Taxa 3 = vardagar utom vardag före sön- och helgdag klockan 7.00 - 19.00, 15 kr/tim. Vardag före sön- och helgdag klockan 11.00 - 17.00, 10 kr/tim.

Taxa 4 = vardagar utom vardag före sön- och helgdag klockan 07.00 - 19.00 och vardag före sön- och helgdag klockan 11.00 - 17.00, 10 kr/tim.

Taxa 5 = vardagar utom vardag före sön- och helgdag klockan 07.00 - 19.00, 5 kr/tim.

Taxa 11 = vardagar utom vardag före sön- och helgdag, vardag före sön- och helgdag och sön- och helgdag, 10 kr/tim.

Taxa 12 = vardagar utom vardag före sön- och helgdag klockan 07.00 - 21.00, vardag före sön- och helgdag klockan 9.00 - 19.00 och sön- och helgdag klockan 9.00 - 19.00, 6,50 kr/tim. Övrig tid 4 kr/tim.

Taxa 13 = vardagar utom vardag före sön- och helgdag klockan 7.00 - 19.00, 4 kr/tim. Vardag före sön- och helgdag klockan 11.00 - 17.00, 2,50 kr/tim.

Trafikkontoret Tillstånd

Fleminggatan 4
Box 8311
104 20 Stockholm Växel 08-
508 27 200
trafikkontoret@stockholm.se
Org nr 212000-0142
start.stockholm

Taxa 14 = vardagar utom vardag före sön- och helgdag klockan 07.00 - 19.00 och vardag före sön- och helgdag klockan 11.00 - 17.00, 2,50 kr/tim

Taxa 15 = vardagar utom vardag före sön- och helgdag klockan 07.00 - 19.00, 2,50 kr/tim.

16 § Färdvägsförteckning A

Adolfsbergsvägen, öster om Archimedesvägen

Akallalänken

Alltingsvägen

Andra Bassängvägen

Andra Tvärvägen

Archimedesvägen

Arenavägen Astronomivägen

Avestagatan, väster om adressnummer 46

Badstrandsvägen

Bergslagsplan

Bergslagsvägen, huvudkörbanan

Bjursätragatan mellan Rågsvedsvägen och Stövärgatan

Blackebergsvägen mellan Bergslagsvägen och adressnummer 59

Bogårdsvägen

Bolidenplan

Bolidenvägen

Bolmensvägen mellan Skagersvägen och adressnummer 43

Borgarfjordsgatan

Borghöjdsvägen

Bredängsvägen mellan Vantörsvägen och Slättgårdsvägen

Bromstensvägen

Brunnbyvägen

Bryggerivägen

Bällstahamnen

Bällstavägen mellan Sundbybergs kommungräns och

Tornväktargränd

Bärbogränd

Cedersdalsgatan

Centralbron

Cirrusvägen

Danviksbro

Domnarvsgatan

Drivhjulsvägen

Trafikkontoret

Tillstånd

Fleminggatan 4

Box 8311

104 20 Stockholm Växel 08-

508 27 200

trafikkontoret@stockholm.se

Org nr 212000-0142

start.stockholm

Drottningholmsvägen, huvudkörbanan väster om Lindhagensplan
samt lokalkörbanorna Drottning Kristinas Väg
Duvbovägen

Edsvallabacken
Ekbacksvägen
Ekelundsbron
Ekholmskopplet
Ekholmsvägen mellan Skärholmsvägen och Vårbergsvägen
Eldholmsbacken
Elektravägen
Enighetsvägen
Enskedevägen mellan väg 73 Nynäsvägen och Lindevägen
Ersta Gårdsväg mellan Åbyvägen och Östbergavägen
Esbogatan
Essingeringen, norr om Essingeavfarten till Badstrandsvägen

Fagerstagatan
Farstavägen
Finlandsgatan
Finspångsgatan
Fiskhallsvägen
Fjärde Bassängvägen
Flatenvägen
Flygfältsgatan
Flygledargatan mellan Gamla Tyresövägen och Flygfältsgatan
Flygplatsinfarten
Folkungagatan mellan Danviksbro och Londonviadukten
Forsfararvägen
Forshagagatan mellan Farstavägen och adressnummer 3
Fraktflygargatan
Frihamnsgatan
Frukthandlarvägen
Fryksdalsbacken
Förrådsgränd
Första Bassängvägen

Gamla Bromstensvägen mellan Bällstavägen och Mjölvägen
Gamla Essinge Broväg mellan Dagnyvägen och Essingeringen
Gamla Södertäljevägen
Gamla Tyresövägen mellan Flatenvägen och Flygledargatan
Gammelgårdsvägen, väster om Badstrandsvägen
Garagevägen mellan Sofielundsvägen och adressnummer 6

Trafikkontoret
Tillstånd

Fleminggatan 4
Box 8311
104 20 Stockholm Växel 08-
508 27 200
trafikkontoret@stockholm.se
Org nr 212000-0142
start.stockholm

Garphyttegränd mellan Hardemogatan och Rågsvedsvägen
Gjuterivägen
Gjörwellsgatan mellan Rålambshovsleden och adressnummer 30
Greta Arwidssons Väg
Grindstuvägen
Grossistvägen
Grustagsvägen mellan Töresjövägen och Nacka kommungräns
Grycksbovägen mellan Örbyleden och adressnummer 79
Gunnebogatan
Gustavslundsvägen
Gårdsfogdevägen mellan Karlsbodavägen och Tegelbergsvägen
Götalandsviadukten
Götalandsvägen mellan Älvsjövägen och Götalandsviadukten
Götlundagatan

Hagsättravägen mellan Hardemogatan och Rågsvedsvägen
Hallmästarvägen Hallvägen
Hamburgsvägen
Hammarby Allé mellan Skansbron och Hammarby Allé 19
Hammarbybacken mellan Hammarbyvägen och Skansbron
Hammarby Fabriksväg
Hammarbymotet
Hammarbyvägen
Hamnpirsvägen
Hangövägen
Hanstavägen
Hardemogatan
Harpsundsvägen mellan Kvicksundsvägen och Trollesundsvägen
Haukadalsgatan
Havsörnsvägen mellan Magelungsvägens södra anslutning och
adressnummer 3
Herrestagränd
Hjulstavägen
Huddingekopplet
Huddingevägen
Huvudstabilen mellan Huvudstaleden och Solna kommungräns
Huvudstaleden
Hägerstensvägen mellan Södertäljevägen och Örnbergsvägen
Högforsgränd

Importörvägen
Instrumentvägen

Trafikkontoret
Tillstånd

Fleminggatan 4
Box 8311
104 20 Stockholm Växel 08-
508 27 200
trafikkontoret@stockholm.se
Org nr 212000-0142
start.stockholm

Isafjordsgatan

Jakobsdalsvägen

Johannesfredsvägen mellan adressnummer 5 och 14

Johanneshovsbron

Johanneshovskopplet

Johanneshovsmotet

Johanneshovsvägen

Jägmästargatan mellan Lidingövägen och Lanforsvägen

Jämtlandsgatan mellan Årevägen och Råckstaplan

Karlbergstunneln

Karlsbodavägen

Kellgrensgatan

Kilbergsvägen

Kirunagatan mellan Bergslagsplan och adressnummer 29

Kistavägen

Klarastrandsleden

Konsumentvägen

Kontrollvägen

Kottbygatan

Kronåsvägen

Krossgatan

Kvarnbacksvägen

Kvarnholmsvägen mellan Värmdövägen och Nacka kommungräns

Kvastvägen

Kvicksundsvägen

Kyrkhamnsvägen

Lagtingsgatan

Lanforsvägen mellan Jägmästargatan och Midskogsgränd

Lerkrogsvägen

Lidingövägen

Liljeholmsbron

Liljeholmshamnen

Liljeholmsinfarten

Liljeholmsstranden

Liljeholmsvägen

Lilla Båtvarvsgränd

Lindarängsvägen mellan Tegeluddsvägen och Louddsvägen

Lindetorpsvägen

Lindevägen mellan Enskedevägen och Trädkolevägen

Lindhagensgatan mellan Lindhagensplan och adressnummer 105

Trafikkontoret

Tillstånd

Fleminggatan 4

Box 8311

104 20 Stockholm Växel 08-

508 27 200

trafikkontoret@stockholm.se

Org nr 212000-0142

start.stockholm

Lindhagensplan
Lintavägen
Londonviadukten
Louddsvägen
Långholmsgatan
Lövholsbrinken
Lövholsgränd
Lövholsvägen mellan Liljeholmsvägen och östra anslutningen
med Gröndalsvägen
Lövkojsgränd
Lövstavägen

Magelungkopplet
Magelungsvägen
Malaxgatan
Malmvägen
Margretelundsvägen mellan Ulvsundavägen och Missionsvägen
Marknadsvägen
Masugnsvägen
Mejerivägen
Midskogsgränd
Minuthandlarvägen
Missionsvägen mellan Margretelundsvägen och adressnummer 56
Mjölmarstigen mellan Skogängsvägen och Winqvists Väg
Murmästarvägen
Målkurvan
Mårbackagatan
Mårtendalsgatan Mässvägen

Nimbusvägen
Norra Arenakopplet Norra
Hamnvägen
Norra Kajvägen
Norra Solvallakopplet
Norra Stationsgatan, jämte på- och avfarter vid Torsplan/Solnabron
Norra Travarkopplet
Norrbyvägen
Norrsvägen mellan Akallälänken och Järfälla kommungräns
Nybohovsbacken mellan Liljeholmsvägen och Södertäljevägen
Nynäsvägen, huvudkörbanorna jämte på- och avfarter vid
Tyresövägen/Örbyleden och Enskedevägen/Sofielundsvägen

Ormkärrsvägen

Trafikkontoret
Tillstånd

Fleminggatan 4
Box 8311
104 20 Stockholm Växel 08-
508 27 200
trafikkontoret@stockholm.se
Org nr 212000-0142
start.stockholm

Ostmästargränd
Oxholmsgränd
Oxhåls hamnen

Packstensgränd
Palmfeltsvägen mellan Bolidenvägen och Arenavägen
Pampaslänken mellan Klarastrandsleden och Solna kommungräns
Parkeringsvägen
Partihandlarvägen
Pergolavägen
Perstorpsvägen mellan Ågesta Broväg och Magelungsvägen
Plaisirvägen
Producentvägen

Ranhammarsvägen
Raseborgsgatan
Roslagsvägen
Rågsvedsvägen mellan Garphyttegränd och Huddingevägen
Rålambshovsleden mellan Gjørwellsgatan och Lindhagensplan
Rålambsvägen mellan Västerbroplan och Gjørwellsgatan
Rävgrötsbacken

Sandsborgsvägen, söder om Sockenvägen
Sankt Göransgatan mellan Kellgrensgatan och adressnummer 139
Selaövägen
Siktgatan
Sjöviksbacken mellan Årstabergsvägen och adressnummer 58
Skagersvägen mellan Johanneshovsvägen och Bolmensvägen
Skalholtsgatan
Skansbroavfarten
Skansbrogatan mellan Skansbron och Skansbroavfarten
Skansbron
Skansbropåfarten
Skattegårdsvägen mellan Bergslagsvägen och Ullvidevägen samt mellan Lövstavägen och Rädsvägen
Skebokvarnsvägen mellan Örbyleden och Bärbostrand
Skogängsvägen
Skrubba Malmväg
Skälbyvägen mellan Växthusvägen och Järfälla kommungräns
Skärholmsvägen
Slakthusgatan
Slakthusplan
Slättgårdsvägen mellan Skärholmsvägen och adressnummer 121

Trafikkontoret
Tillstånd

Flemingatan 4
Box 8311
104 20 Stockholm Växel 08-
508 27 200
trafikkontoret@stockholm.se
Org nr 212000-0142
start.stockholm

Smistavägen
Smältvägen
Snösätragränd
Snösätravägen
Sockenegränd
Sockenvägen mellan Nynäsvägen och Sandsborgsvägen samt mellan Huddingevägen och Älvkällevägen
Sofielundsvägen
Solkraftsvägen
Solnavägen mellan Norra Stationsgatan och Solna kommungräns
Sorterargatan
Spånga Kyrkväg
Spångaviadukten
Stadsgårdshamnen
Stadsgårdsleden
Stallarholmsvägen
Stensätravägen
Stora Båtvarvsgränd
Storsätragränd
Stortorpsvägen mellan Perstorpsvägen och Huddinge kommungräns
Stratusvägen
Strömsätragränd
Strömsätravägen
Strömögatan
Styckmästargatan
Stövargatan mellan Bjursätragatan och adressnummer 29
Sulkyvägen
Sundbybergskopplet mellan Ulvsundavägen och Sundbybergs kommungräns
Sundstabacken
Sveaborgsgatan mellan Finlandsgatan och Hanstavägen
Sveaplan
Sveavägen, huvudkörbanan mellan Norra Stationsgatan och Cederdalsgatan
Söderleden
Söderledstunneln
Södertäljevägen, norr om Årstabergsvägen –huvudkörbanorna jämte på- och avfarter vid Liljeholmsvägen och Nybohovsbacken
Södra Bassängkajen
Södra Hamnvägen
Södra Kajen
Södra Solvallakopplet
Södra Travarkopplet

Trafikkontoret

Tillstånd

Fleminggatan 4
Box 8311
104 20 Stockholm Växel 08-
508 27 200
trafikkontoret@stockholm.se
Org nr 212000-0142
start.stockholm

Tammerforsgatan
Tappvägen
Tegeluddsviadukten
Tegeluddsvägen
Tegelviksplan
Tegelviksslingan
Tellusborgsvägen mellan Kilabergsvägen och Vattenledningsvägen
Tornväktargränd
Torshamnsgatan
Tranebergsvägen mellan Ulvsundaplan och Grindstuvägen
Transportvägen
Travbanevägen
Tredje Bassängvägen
Tredje Tvärvägen
Trekantsvägen
Trollesundsvägen mellan Harpsundsvägen och Magelungsvägen
Trädkolevägen mellan Arenavägen och Lindevägen
Tullvaktsvägen
Tunnlandsvägen mellan Drottningholmsvägen och adressnummer 95
Turebergsleden mellan Husbykorset och Sollentuna kommungräns
Töresjövägen mellan Nacka och Tyresö kommungränser

Ulvsundavägen
Uppköparvägen
Upplagsvägen

Valhallavägen mellan Roslagsvägen och Lidingövägen
Vandagatan
Vantörsvägen mellan Bredängsvägen och Gamla Södertäljevägen
Varuvägen
Vattenkraftsvägen
Viderögatan
Vindkraftsvägen
Virkesvägen
Voltavägen
Vretenborgsvägen
Vågögatan
Vårbergsvägen öster om Ekholmsvägen
Västberga Allé
Västberga Gårdsväg
Västbergavägen
Västerbron mellan Långholmsgatan och Västerbroplan

Trafikkontoret
Tillstånd

Fleminggatan 4
Box 8311
104 20 Stockholm Växel 08-
508 27 200
trafikkontoret@stockholm.se
Org nr 212000-0142
start.stockholm

Västerbronedfarten
Västerbroplan
Västra Mässkopplet
Växthusvägen

Winguists Väg

Åbyvägen
Ågestabron
Ågesta Broväg
Åkantsgränd
Ångermannagatan mellan Årevägen och Vällingbyvägen
Årevägen mellan Bergslagsvägen och Vilhelminagatan
Årstabergsvägen
Årstadalsinfarten
Årsta Skolgränd

Årstaängsvägen

Ältabergsvägen
Ältavägen mellan Flatenvägen och Nacka kommungräns
Älvkällevägen
Älvsjöbadsavfarten
Älvsjökopplet
Älvsjövägen, väster om Kontrollvägen och öster om
Götalandsvägen

Örbyleden, huvudkörbanan jämte på- och avfarter vid Nynäsvägen
Örnsbergsvägen
Östbergabackarna mellan Ersta Gårdsväg och Östbergavägen
Östbergavägen mellan Huddingevägen och Östbergabackarna
Österögatan

Trafikkontoret
Tillstånd

Fleminggatan 4
Box 8311
104 20 Stockholm Växel 08-
508 27 200
trafikkontoret@stockholm.se
Org nr 212000-0142
start.stockholm

17 § Färdvägsförteckning B

Barnhusbron

Barnhusgatan mellan Västmannagatan och Torsgatan

Bryggargatan mellan Östra Järnvägsgatan och Vasagatan

Djurgårdsbron

Djurgårdsbrunnsvägen mellan Strandvägen och Kaknäsvägen

Djurgårdsvägen mellan Djurgårdsbron och Oakhill

Fleminggatan mellan Kungsbroplan och Scheelegatan

Fredsgatan mellan Tegelbacken och Rödbodtorget

Galärvarvsvägen

Hantverkargatan mellan Ragnar Östbergs Plan och Stadshusbron

Kaknäsvägen mellan Djurgårdsbrunnsvägen och Mörka Kroken

Klarastrandskopplet

Klarastrandsleden mellan Stadshusbron och Tegelbacken

Kungsbron mellan Västra Kungsbroskopplet och Kungsgatan

Kungsgatan mellan Kungsbron och Vasagatan

Lindarängsvägen mellan Tegeluddsvägen och Valhallavägen

Mörka Kroken

Norra Bantorget -östra körbanan

Norr Mälärstrand

Olof Palmes Gata mellan Torsgatan och Vasagatan

Oxenstiernsgatan mellan Valhallavägen och Strandvägen

Ragnar Östbergs plan

Ryssviksvägen -söder om Oakhill

Råambshovsleden -öster om Gjørwellsgatan

Rödbodtorget

Sankt Eriksgatan -mellan Norra Stationsgatan och Sankt Eriksplan

Sankt Eriksplan

Scheelegatan mellan Fleminggatan och Barnhusbron

Stadshusbron

Strandvägen mellan Djurgårdsbron och Djurgårdsbrunnsvägen

Söderkopplet

Tegelbacken

Trafikkontoret

Tillstånd

Fleminggatan 4

Box 8311

104 20 Stockholm Växel 08-

508 27 200

trafikkontoret@stockholm.se

Org nr 212000-0142

start.stockholm

Tegnérgatan mellan Barnhusbron och Västmannagatan
Torsgatan mellan Sankt Eriksgatan och Olof Palmes Gata
Valhallavägen mellan Lidingövägen och Oxenstiernsgatan
Vasagatan
Västmannagatan mellan Tegnérgatan och Barnhusgatan
Västra Kungsbropkopplet

Östra Järnvägsgatan mellan Olof Palmes Gata och Bryggargatan
Östra Kungsbropkopplet

18 § Bärighetsklass 1

Följande vägar i Stockholms kommun ska tillhöra bärighetsklass 1.

Akallalänken

Alltingsvägen

Andra Bassängvägen

Andra Tvärvägen

Archimedesvägen

Arenavägen

Avestagatan mellan Bergslagsvägen och Salagatan

Blackebergsvägen, delen Bergslagsvägen (väg 275) –
grusterminalen vid Blackebergsvägen 39

Bolidenvägen

Borgarfjordsgatan mellan Danmarksgatan och Torshamnsgatan

Bredängskopplet

Bredängsvägen mellan Slättgårdsvägen och Vantörsvägen

Bromstensvägen mellan Nyhammarsgatan och Avestagatan

Brunnbyvägen

Bryggerivägen

Byängsgränd

Bällstavägen mellan Norra och Södra Travarkopplet och Gamla

Bromstensvägen

Cedersdalsgatan

Danmarksgatan mellan Folketingsvägen och Borgarfjordsgatan

Danviksbro, södra bron

Domnarvsgatan Drivhjulsvägen

Edsvallabacken

Ekbacksvägen

Eldholmsbacken

Ekholmsvägen mellan Vårbergvägen och Skärholmsvägen

Ekholmskopplet

Trafikkontoret

Tillstånd

Fleminggatan 4

Box 8311

104 20 Stockholm Växel 08-

508 27 200

trafikkontoret@stockholm.se

Org nr 212000-0142

start.stockholm

Elektravägen
Elersvägen
Enskedevägen mellan Arenavägen och Sofielundsvägen
Ersta Gårdsväg mellan Åbyvägen och Östbergavägen
Esbogatan

Fagerstagatan
Finlandsgatan mellan Hanstavägen och Sveaborgsgatan
Finspångsgatan
Fiskartorpsvägen mellan Lidingövägen och Storängsvägen
Fiskhallsvägen
Fjärde Bassängvägen
Flatenvägen mellan på och avfarterna till Tyresövägen och Stora
Sköndals Väg
Fredsborgsgatan mellan Förmansvägen och Sjöviksbacken
Flygfältsgatan
Flygledargatan
Flygplatsinfarten
Folketingsvägen
Folkungagatan mellan Danviksbro och Londonviadukten
Fraktflygargatan
Franzéngatan
Frihamnsinfarten
Frukthandlarvägen
Fruängskopplet
Fryksdalsbacken
Färögatan mellan Isafjordsgatan och Torsnäsgatan
Förmansvägen
Förrådsgränd
Första Bassängvägen

Gamla Bromstensvägen mellan Bällstavägen och Mjölvägen
Gamla Södertäljevägen mellan Vantörsvägen och kommungränsen
Garagevägen mellan Sofielundsvägen och infarten till SL:s
bussdepå
Gjuterivägen
Grossistvägen
Gunnebogatan
Gustavslundsvägen
Gårdsfogdevägen mellan Karlsbodavägen och Tegelbergsvägen
Götlundagatan

Hallmästarvägen

Trafikkontoret
Tillstånd

Fleminggatan 4
Box 8311
104 20 Stockholm Växel 08-
508 27 200
trafikkontoret@stockholm.se
Org nr 212000-0142
start.stockholm

Hallvägen
Hamburgsvägen
Hammarby Allé mellan Skansbron och Hammarby Allé 19
Hammarbybacken mellan Hammarbyvägen och Skansbron
Hammarby Fabriksväg
Hammarbyvägen
Hamnkopplet
Hamnpirsvägen
Hangövägen
Hanstavägen
Harpsundsvägen mellan Trollesundsvägen och Kvicksundsvägen
Haukadalsgatan
Herrestagränd Hjorthagskopplet
Hornsbergs Strand väster om Nordenflychtsvägen
Hornsbergsvägen
Huddingekopplet, påfarten till Magelungsvägen
Huddingevägen mellan på- och avfarten till Södra länken och kommungränsen
Huvudstabron mellan Huvudstaleden och kommungränsen
Huvudstaleden
Hägerstensavfarten
Hägerstenspåfarten
Hägerstensvägen mellan Södertäljevägen och Örnbergsvägen
Häradskopplet
Högforsgränd

Importörvägen
Ingenjörsvägen
Instrumentvägen Isafjordsgatan

Jakobsdalsvägen
Johannesfredsvägen mellan Voltavägen och Ekbacksvägen
Johanneshovskopplet
Johanneshovsvägen (f.d. Huddingevägen mellan Bolidenvägen och Älvkällevägen)
Jämtlandsgatan mellan Vällingbyvägen och ca 600 meter söderut

Karlsbodavägen mellan Ulvsundavägen och Gårdsfogdevägen
Kellgrensgatan söder om Warfvinges Väg
Kistavägen
Konsumentvägen
Kontrollvägen mellan Lerkrogsvägen och Västbergavägen
Kottbygatan
Krossgatan

Trafikkontoret
Tillstånd

Fleminggatan 4
Box 8311
104 20 Stockholm Växel 08-
508 27 200
trafikkontoret@stockholm.se
Org nr 212000-0142
start.stockholm

Kvarnbacksvägen
Kvarnholmsvägen mellan Värmdövägen och kommungränsen
Kvastvägen
Kvicksundsvägen
Kymplingelänken mellan Hjulstavägen och kommungränsen

Lagtingsgatan
Lagerhusgränd
Lerkrogsvägen
Lidingövägen
Liljeholmsinfarten
Liljeholmsvägen
Lindarängsvägen mellan Tegeluddsvägen och Louddsvägen
Lindhagensgatan mellan Kellgrensgatan och Hornsbergs Strand
Lintavägen
L M Ericssons Väg mellan Telefonvägen och Valborgsmässovägen
Londonviadukten
Louddsvägen
Lövholsgränd
Lövholsvägen mellan Liljeholmsvägen och östra anslutningen
med Gröndalsvägen Lövstavägen

Magelungskopplet
Magelungsvägen
Malaxgatan
Malmvägen
Marieviksgatan
Marknadsvägen
Masthamnen
Masugnsvägen
Mejerivägen
Minuthandlarvägen Murmästarvägen
Målkurvan
Mårbackagatan mellan Magelungsvägen och Telia
Mårtensdalsgatan

Nordenflychtvägen mellan Elersvägen och Hornsbergs Strand
Norra Arenakopplet
Norra Hamnvägen
Norra Kajvägen
Norra Solvallakopplet
Norra Stationsgatan
Norra Travarkopplet

Trafikkontoret
Tillstånd

Fleminggatan 4
Box 8311
104 20 Stockholm Växel 08-
508 27 200
trafikkontoret@stockholm.se
Org nr 212000-0142
start.stockholm

Norrbyvägen
Norrviksvägen mellan Akallalänken och kommungränsen
Nybodakopplet
Nybodapåfarten

Oddegatan
Ormkärsvägen mellan Huddingevägen och Götlundagatan
Ostmästargränd

Packstensgränd
Palmfeltsvägen mellan Bolidenvägen och Arenavägen
Parkeringsvägen
Partihandlarvägen
Perstorpsvägen mellan Ågesta Broväg och Fryksdalsbacken
Plaisirvägen
Producentvägen

Ranhammarsvägen
Raseborgsgatan
Ropstenskopplet

Selaövägen
Siktgatan
Sjöviksbacken
Skalholtsgatan
Skattegårdsvägen mellan Bergslagsvägen och Packstensgränd
Skrubba Malmväg
Skärholmsvägen
Slakthusgatan
Slakthusplan
Slättgårdsvägen mellan Bredängsvägen och Skärholmsvägen
Smistakopplet
Smistavägen
Smältvägen
Sockenvägen mellan Huddingevägen och Älvkällevägen
Sockengränd
Sofielundsvägen mellan Enskedevägen och Garagevägen
Solnabron
Sorterargatan
Stadsgårdshamnen
Stadshagsavfarten
Stadshagspåfarten
Stallarholmsvägen
Stensättravägen

Trafikkontoret
Tillstånd

Fleminggatan 4
Box 8311
104 20 Stockholm Växel 08-
508 27 200
trafikkontoret@stockholm.se
Org nr 212000-0142
start.stockholm

Stora Sköndals Väg mellan Flatenvägen och Flygledargatan
Storsätragränd
Strandbergsgatan
Strömsätragränd
Strömsätravägen Strömögatan
Styckmästargatan
Sundbybergskopplet mellan Ulvsundavägen och kommungränsen
Sundstabacken
Sveaborgsgatan mellan Finlandsgatan och Hanstavägen
Sveavägen mellan Norrtull och Cedersdalsgatan
Svärdlångsvägen mellan Årstabergsvägen och värmeverket
Södertäljekopplet
Södertäljevägen mellan Liljeholmsbron och Årstabergsvägen
Södertäljevägen, på- och avfarter vid Liljeholmsvägen
Södra Arenakopplet
Södra Bassängkajen
Södra Hamnvägen
Södra Kajen
Södra Solvallakopplet
Södra Travarkopplet

Tegelbergsvägen mellan Adolfsbergsvägen och Gårdsfogdevägen
Tegeluddsviadukten
Tegeluddsvägen
Tegelviksplan
Tegelviksslingan
Tellusborgsvägen mellan Mikrofonvägen och Midsommarvägen
Textilgatan söder om Virkesvägen
Tjurhornsgränd
Torkhusgatan
Torshamnsgatan
Torsplan
Tansportvägen
Travbanevägen
Tredje Bassängvägen
Tredje Tvärvägen
Trekantsvägen
Trollesundsvägen mellan Harpsundsvägen och Magelungsvägen
Trädskolevägen
Turebergsleden
Töresjövägen mellan kommungränsen och Grustagsvägen

Uppköparvägen

Trafikkontoret
Tillstånd

Fleminggatan 4
Box 8311
104 20 Stockholm Växel 08-
508 27 200
trafikkontoret@stockholm.se
Org nr 212000-0142
start.stockholm

Upplagsvägen

Valhallavägen mellan Lidingövägen och Roslagstull

Vandagatan

Vantörsvägen mellan Bredängsvägen och Gamla Södertäljevägen

Warfvinges Väg

Varuvägen

Veterinärgränd

Viderögatan

Vinhundsvägen

Virkesvägen

Voltavägen

Vretensborgsvägen

Vågögatan

Vårbergsvägen öster om Ekholmsvägen

Vällingbyvägen mellan Bergslagsvägen och Jämtlandsgatan

Västberga Allé

Västberga Gårdsväg

Västbergavägen

Västra Stockholmskopplet

Växthusvägen mellan Lövstavägen och Skälbyvägen

Åbyvägen

Ågestabron

Ågesta Broväg

Ångermannagatan mellan Årevägen och Vällingbyvägen

Årstabergsvägen

Årstadalsinfarten

Årsta Skolgränd

Årstaängsvägen

Ältbergsvägen

Ältavägen

Älvkällevägen

Älvsjöbadsavfarten

Älvsjökopplet, avfarten från Magelungsvägen

Örbyleden

Örnsbergsvägen mellan Hägerstensvägen och Jakobsdalsvägen

Österögatan

Trafikkontoret

Tillstånd

Fleminggatan 4

Box 8311

104 20 Stockholm Växel 08-

508 27 200

trafikkontoret@stockholm.se

Org nr 212000-0142

start.stockholm